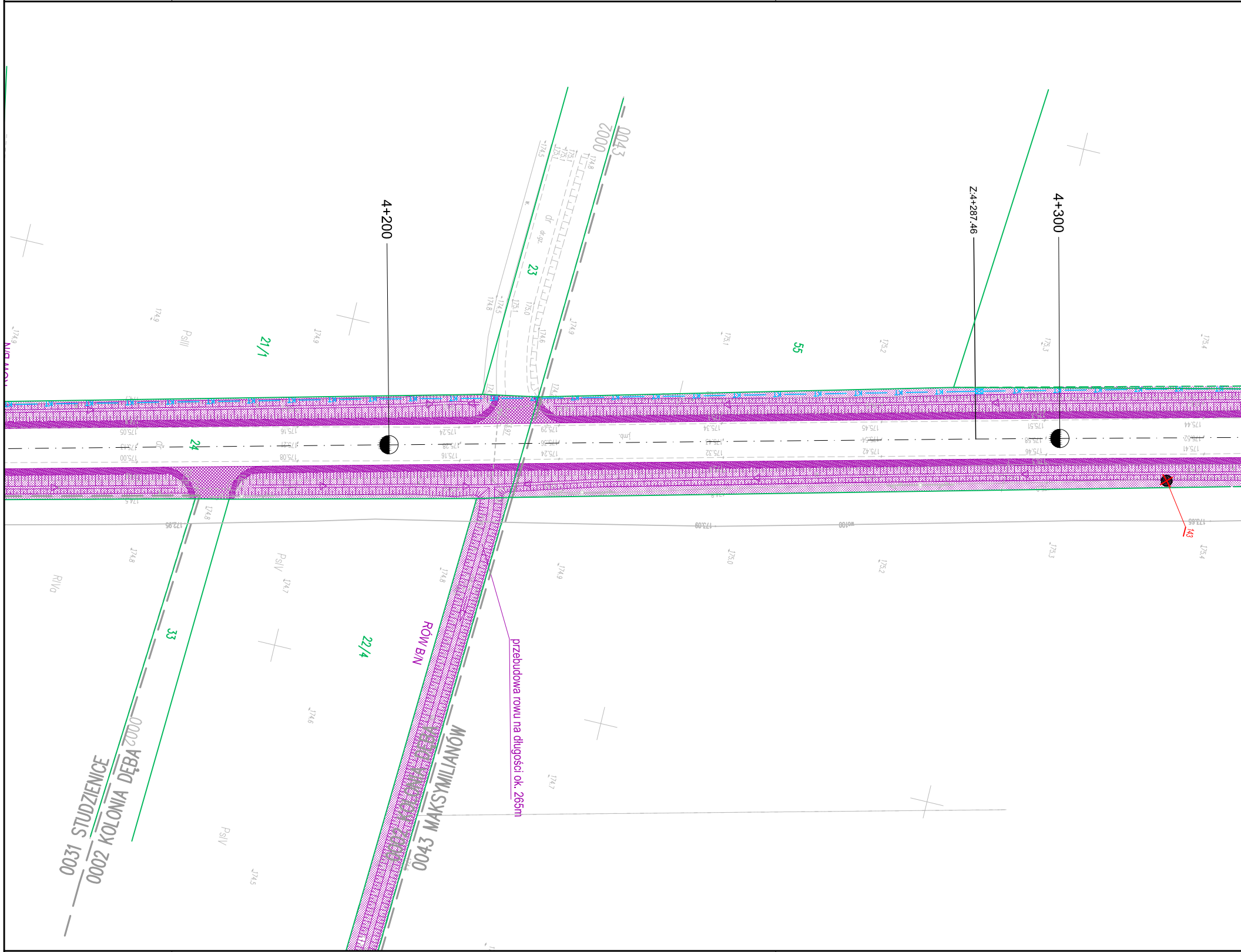
4+200
Z:4+287.46
4+300
0002
0043
23
21/1
55
24
33
22/4
PsIII
PsIV
RIVb
RÓW B/N
przebudowa rowu na długości ok. 265m
143
0031 STUDZIENICE
0002 KOLONIA DĘBA
0002 KOLONIA DĘBA
0043 MAKSYMILIANÓW

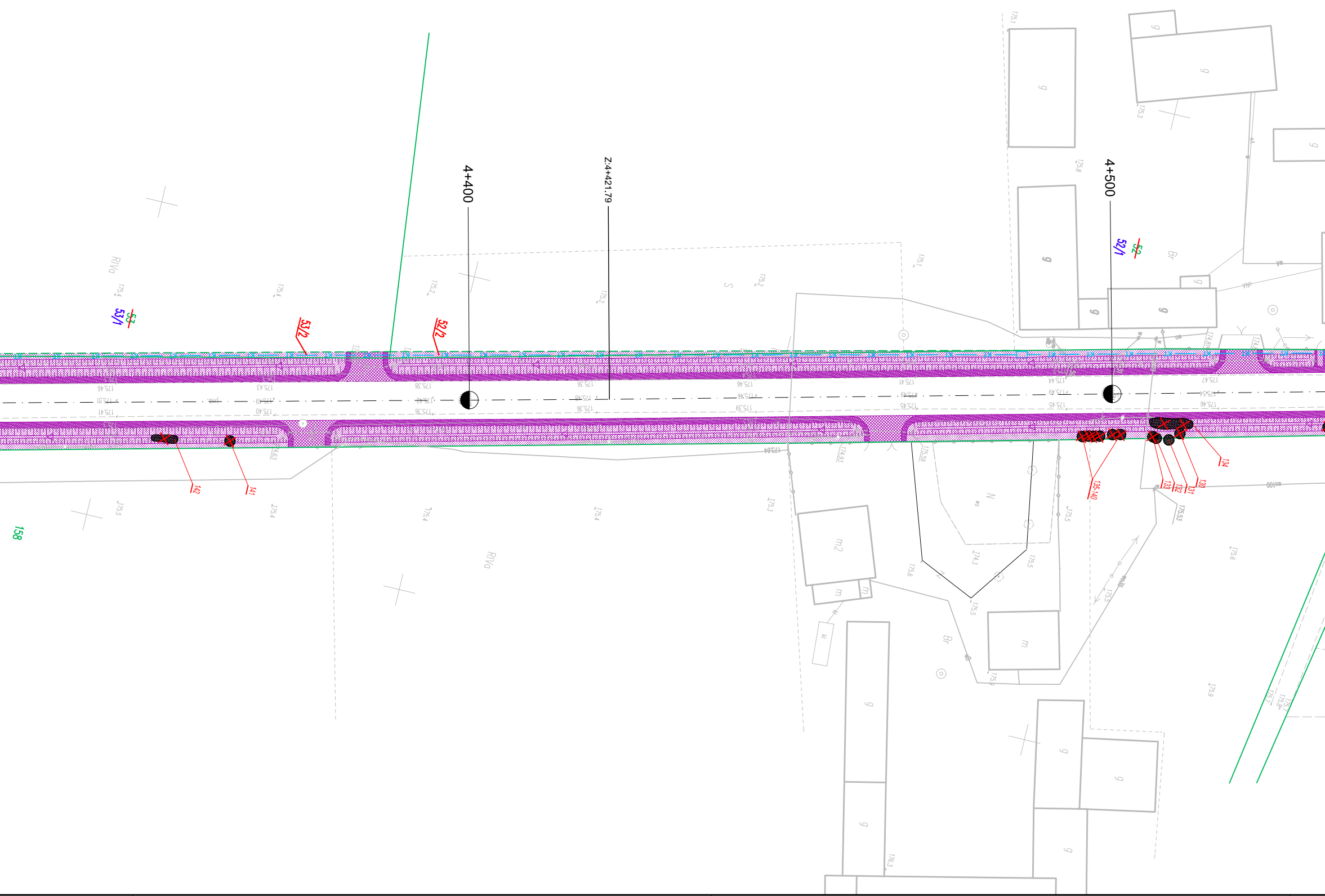
4+400
Z:4+421.79
4+500
53/1
53
53/2
52/2
52/1
52
142
141
158
134
135-140
133
132
131
130
RiVa
S
Br
m2
m
N
175,4
175,2
175,3
175,5
175,46
175,43
175,38
175,36
175,41
175,47
175,51
175,40
175,56
175,39
175,45
175,53
174,3
175,6
175,9
176,3

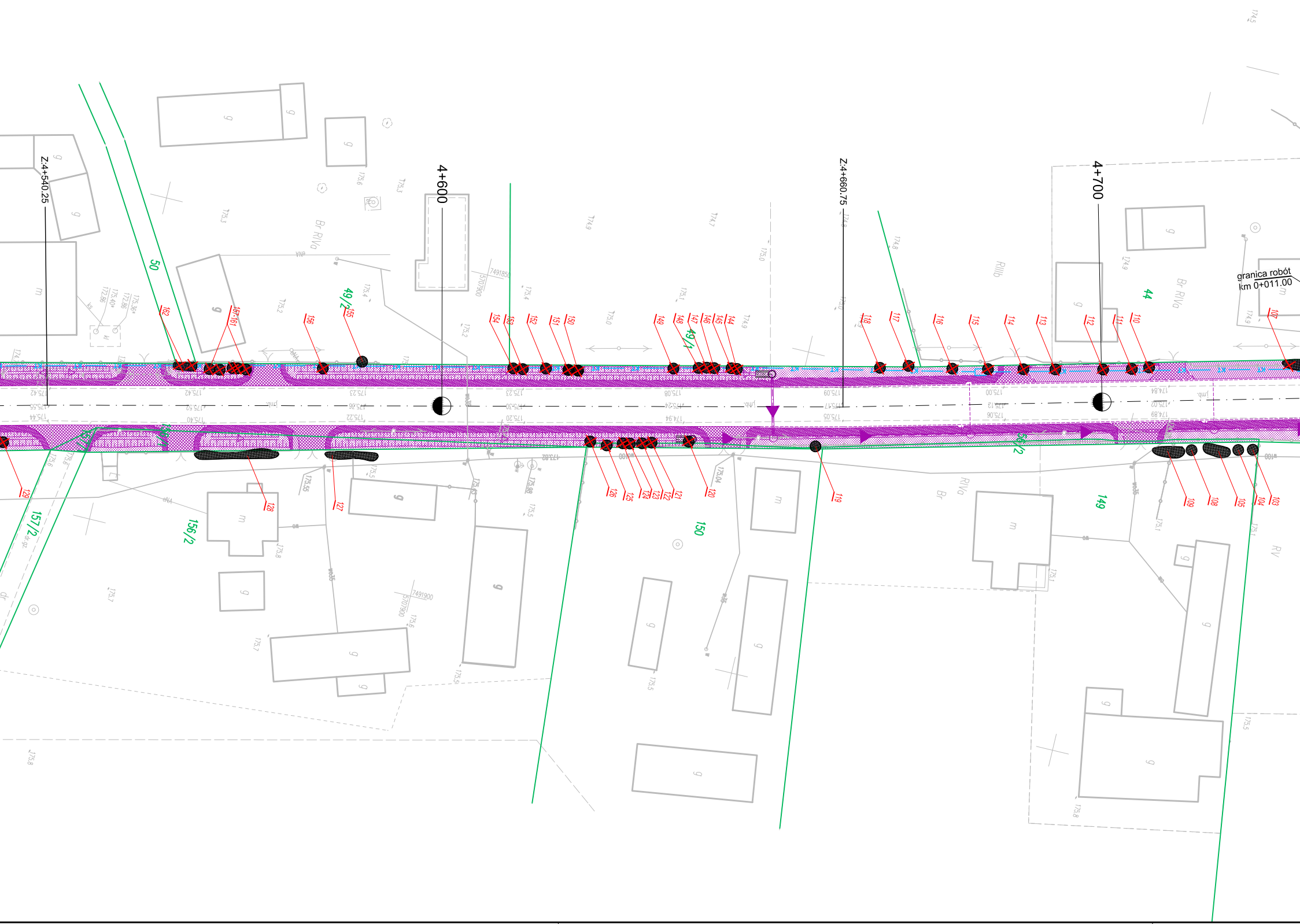
Z:4+540.25
4+600
Z:4+660.75
4+700
granica robót
km 0+011.00
50
49/2
49/1
44
157/2
156/2
150
149
162
157-161
156
155
154
153
152
151
150
149
148
147
146
145
144
118
117
116
115
114
113
112
111
110
107
129
128
127
126
125
124
123
122
121
120
119
109
108
105
104
103
Br RIVa
RIIIb
Br RIVa
RV
dr gr.

OBJAŚNIENIA DO RYSUNKU ZAWARTO NA ARKUSZU IZ-01.0

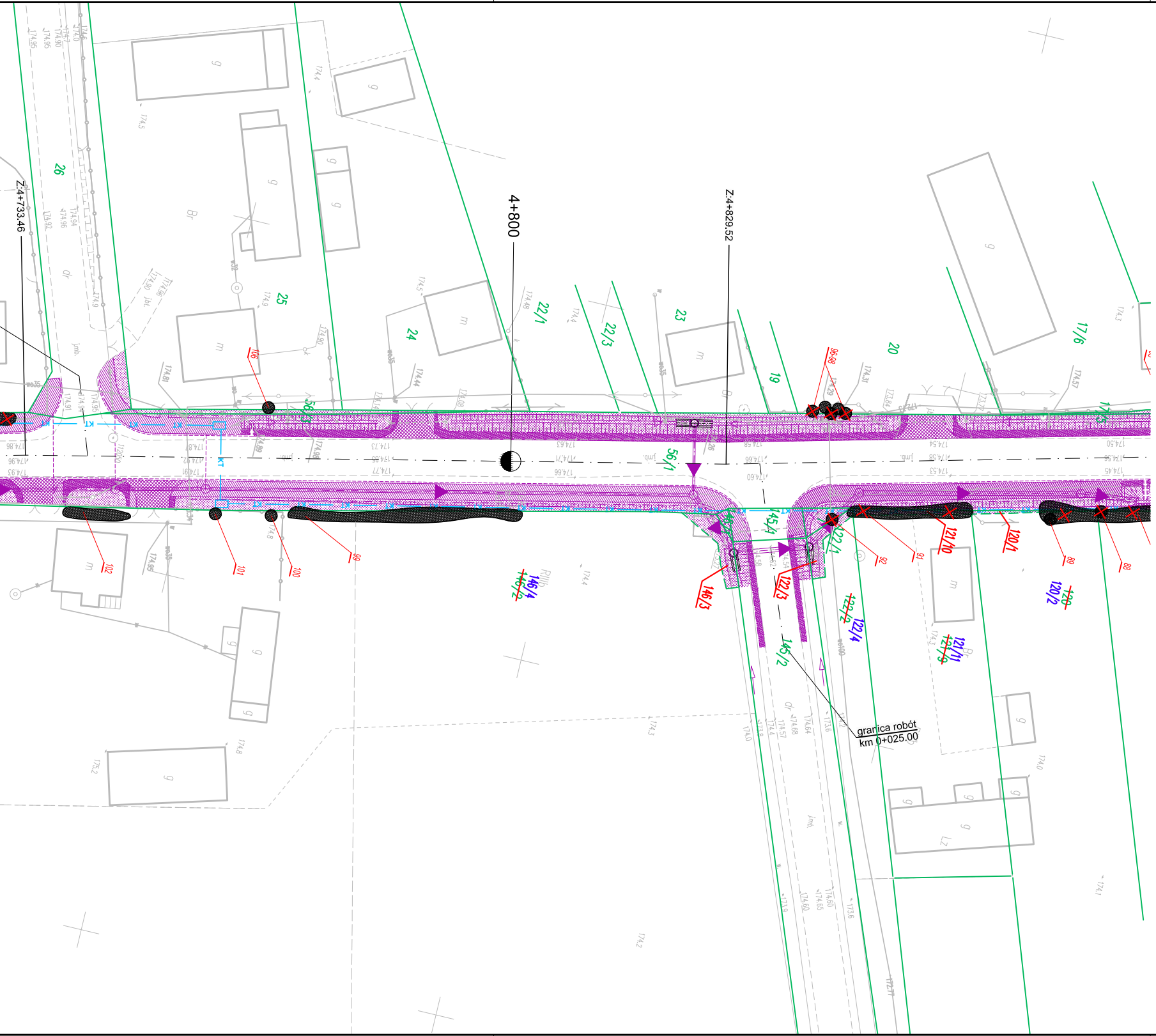
Z:4+733.46
4+800
Z:4+829.52
granica robót
km 0+025.00
26
25
24
22/1
22/3
23
19
20
17/6
56/1
145/1
122/1
146/4
146/2
146/3
122/3
122/2
122/4
145/2
121/10
120/1
121/11
121/9
120/2
120
102
101
100
99
106
96-98
92
91
89
88
KT
jmb.
Br
dr
g
m

OLPRO
ul. Szczepankowo 97B, 61-306 Poznań
adres do koresp.: ul. Sierpowa 17B, 61-307 Poznań
tel. 509 299 886, fax. 61 678 53 02, e-mail: olpro@op.pl

Inwestor:
ZARZĄD POWIATU RADOMSKIEGO
ul. T. Mazowieckiego 7
26-600 RADOM

Nazwa zamierzenia budowlanego:
ROZBUDOWA DROGI POWIATOWEJ NR 1115W
PRZYTYK-KOŻUCHÓW - DO DROGI KRAJOWEJ NR 48
(odcinek od m. Przytyk do granic powiatu)

Projektant: (branża drogowa): mgr inż. Paweł Żyniewicz
uprawnienia do projektowana bez ograniczeń
w specjalności drogowej
Nr uprawnień: WKP/0312/POOD/11
Podpis/pieczątka:

Inwentaryzacja zieleni: mgr inż. Jacek Sikorski

Treść rysunku: INWENTARYZACJA ZIELENI
Nr rysunku IZ-01.9

Branża	Nr umowy	Data sporządzenia rysunku:	Skala
zieleń	PZD.I.253.28.2020	08.2021	1:500

UWAGA! NINIEJSZY PROJEKT NALEŻY ROZPATRYWAĆ ŁĄCZNIE Z PROJEKTAMI BRANŻOWYMI

© Wszelkie prawa zastrzeżone. Powielanie lub wykorzystywanie niezgodne z przeznaczeniem bez zgody właściciela dokumentacji zabronione